С О Б Р А Н И Е
БАЛАКОВСКОГО МУНИЦИПАЛЬНОГО РАЙОНА
САРАТОВСКОЙ ОБЛАСТИ

Р Е Ш Е Н И Е

от 22 октября 2021 года № 30-311
г. Балаково

О внесении изменений
в Генеральный план Быково-Отрогского муниципального образования Балаковского муниципального района Саратовской области

В соответствии с Градостроительным кодексом Российской Федерации, Федеральным законом от 6 октября 2003 года № 131-ФЗ «Об общих принципах организации местного самоуправления в Российской Федерации», Уставом Балаковского муниципального района Саратовской области; рассмотрев заключение о результатах публичных слушаний, проведенных 11 марта 2021 года, правотворческую инициативу администрации Балаковского муниципального района Саратовской области от 13.10.2021 исх. № 01-21/5845, Собрание Балаковского муниципального района Саратовской области

РЕШИЛО:

1. Внести в Генеральный план Быково-Отрогского муниципального образования Балаковского муниципального района Саратовской области, утвержденный решением Совета Быково-Отрогского муниципального образования Балаковского муниципального района Саратовской области от 26 декабря 2018 года №37 (с изменениями, внесенными решениями Совета Быково-Отрогского муниципального образования Балаковского муниципального района Саратовской области от 19 апреля 2019 года № 53; от 27 декабря 2019 года № 97) (далее – Генеральный план) следующие изменения

а) в альбоме 1 Тома 1 изложить в новой редакции:

карту планируемого размещения объектов местного значения населенных пунктов: с. Ивановка, с. Красный Яр, х. Калиниха, х. Бителяк, с. Новобельковка, с. Плеханы, с. Новоуспенка, с. Малый Кушум, с. Маянга, с. Новая Елюзань, с. Березовка, с. Никольское-Казаково согласно приложению 1 к настоящему решению;

карту границ населенных пунктов: с. Ивановка, с. Красный Яр, х. Калиниха, х. Бителяк, с. Новобельковка, с. Плеханы, с. Новоуспенка,

с. Малый Кушум, с. Маянга, с. Новая Елюзань, с. Березовка, с. Никольское-Казаково согласно приложению 2 к настоящему решению;

карту функциональных зон населенных пунктов: с. Ивановка, с. Красный Яр, х. Калиниха, х. Бителяк, с. Новобельковка, с. Плеханы, с. Новоуспенка, с. Малый Кушум, с. Маянга, с. Новая Елюзань, с. Березовка, с. Никольское-Казаково согласно приложению 3 к настоящему решению;

б) в альбоме 2 Тома 2 изложить в новой редакции карту современного использования территории населенных пунктов: с. Ивановка, с. Красный Яр, х. Калиниха, х. Бителяк, с. Новобельковка, с. Плеханы, с. Новоуспенка, с. Малый Кушум, с. Маянга, с. Новая Елюзань, с. Березовка, с. Никольское-Казаково согласно приложению 4 к настоящему решению;

в) в приложении к Генеральному плану «Описание местоположения границ населенных пунктов» изложить в новой редакции:

описание местоположения границ населенных пунктов:

с. Березовка Быково-Отрогского муниципального образования Балаковского муниципального района Саратовской области согласно приложению 5 к настоящему решению;

с. Маянга Быково-Отрогского муниципального образования Балаковского муниципального района Саратовской области согласно приложению 6 к настоящему решению;

с. Новая Елюзань Быково-Отрогского муниципального образования Балаковского муниципального района Саратовской области согласно приложению 7 к настоящему решению;

с. Плеханы Быково-Отрогского муниципального образования Балаковского муниципального района Саратовской области согласно приложению 8 к настоящему решению.

2. Поручить администрации Балаковского муниципального района Саратовской области обеспечить доступ к утвержденным настоящим решением изменениям Генерального плана Быково-Отрогского муниципального образования Балаковского муниципального района Саратовской области в порядке и сроки, установленные Градостроительным кодексом Российской Федерации.

3. Настоящее решение вступает в силу со дня его официального опубликования и подлежит размещению на официальном сайте в сети «Интернет».

Председатель Собрания
Балаковского муниципального района
Саратовской области **К.Б. Кузнецов**

22 октября 2021 года

И.о. Главы Балаковского
муниципального района
Саратовской области **А.В. Балуков**

22 октября 2021 года

Приложение 1
к решению Собрания
Балаковского муниципального района
Саратовской области
от 22 октября 2021 года № 30-311

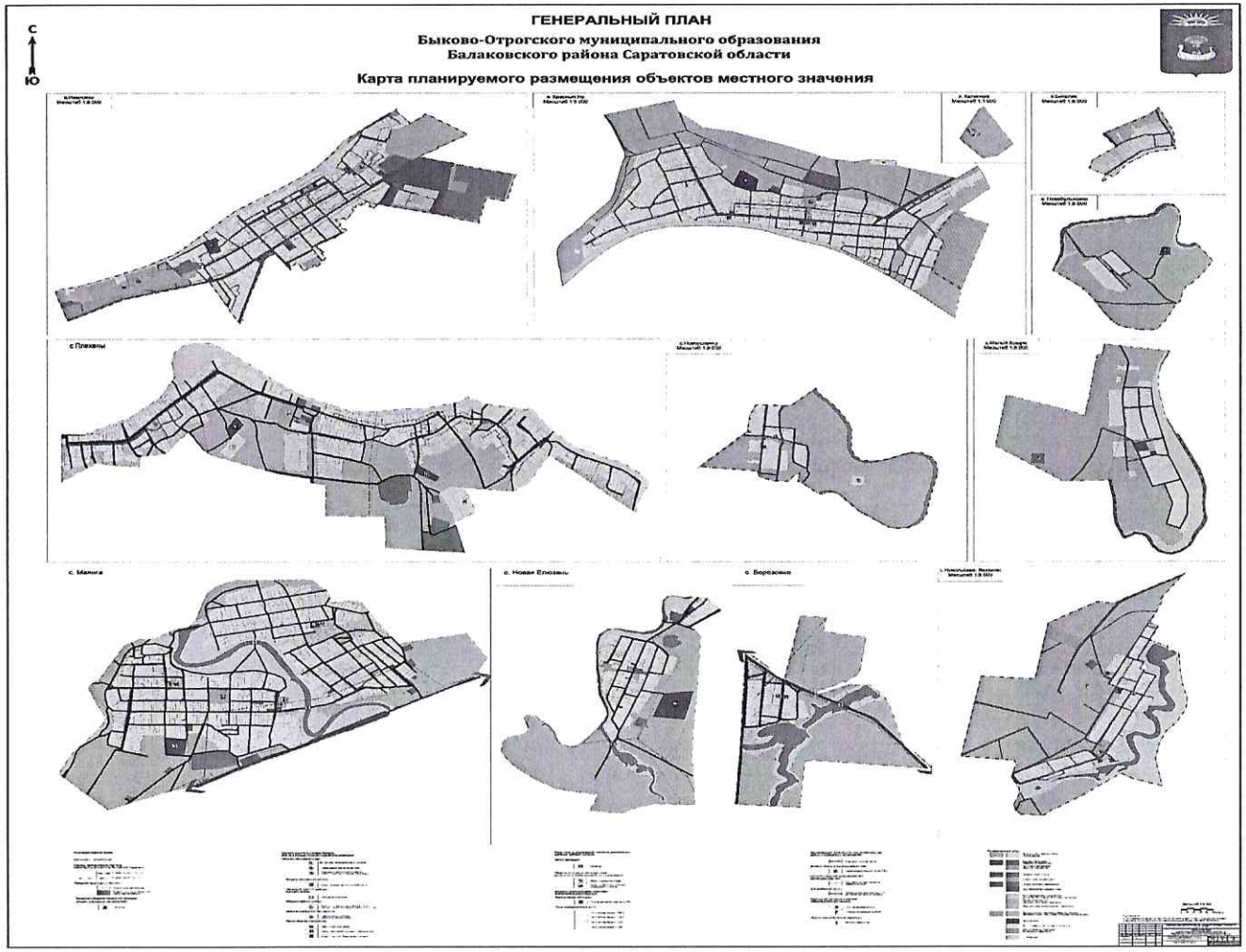

КОПИЯ ВЕРНА
Консультант по обеспечению
деятельности Собрания БМР
Курбатова М.В.

Приложение 2
к решению Собрания
Балаковского муниципального района
Саратовской области
от 22 октября 2021 года № 30-311

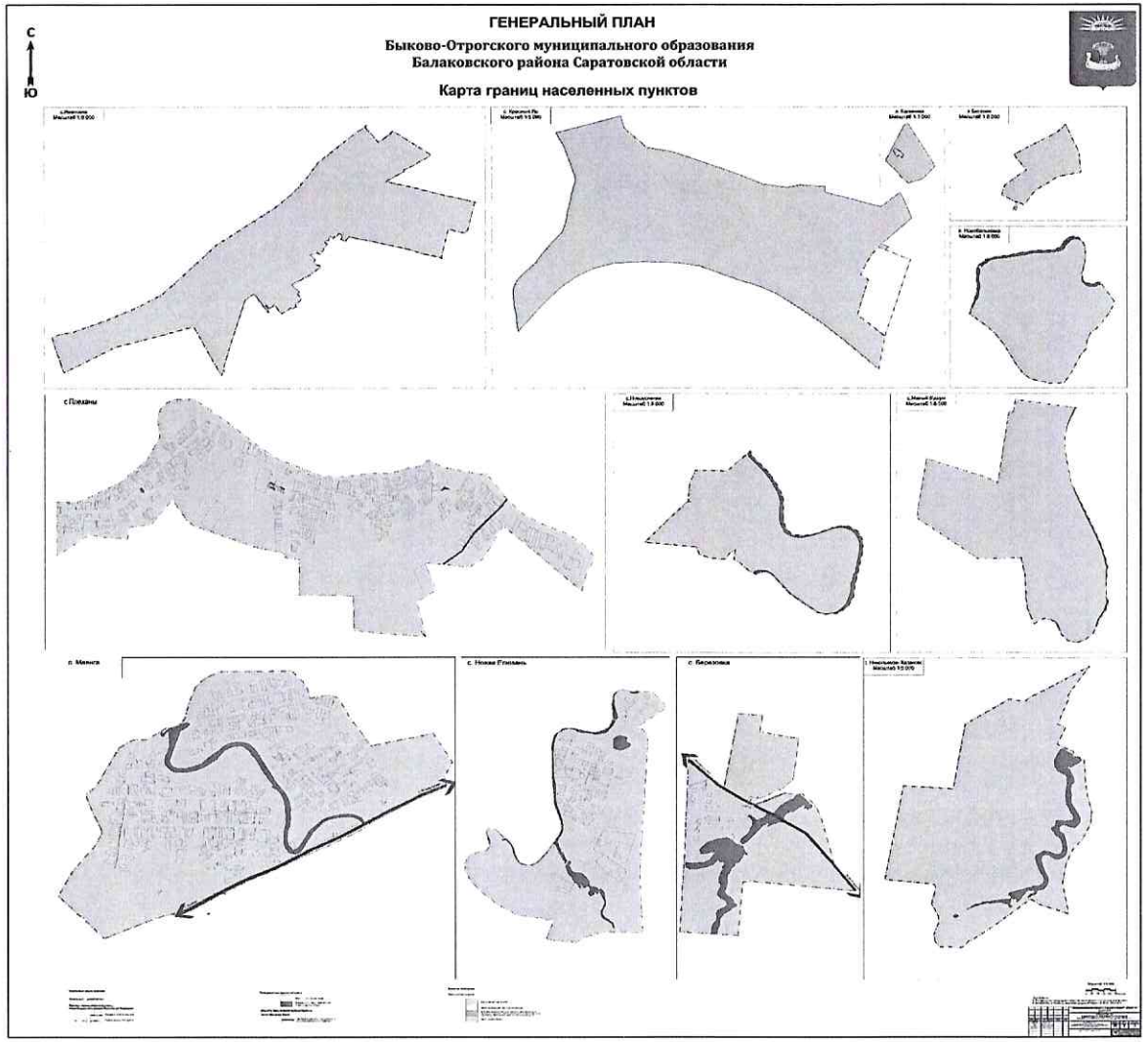

КОПИЯ ВЕРНА
Консультант по обеспечению
деятельности Собрания БМР
Курбатова М.В.

Приложение 3
к решению Собрания
Балаковского муниципального района
Саратовской области
от 22 октября 2021 года № 30-311

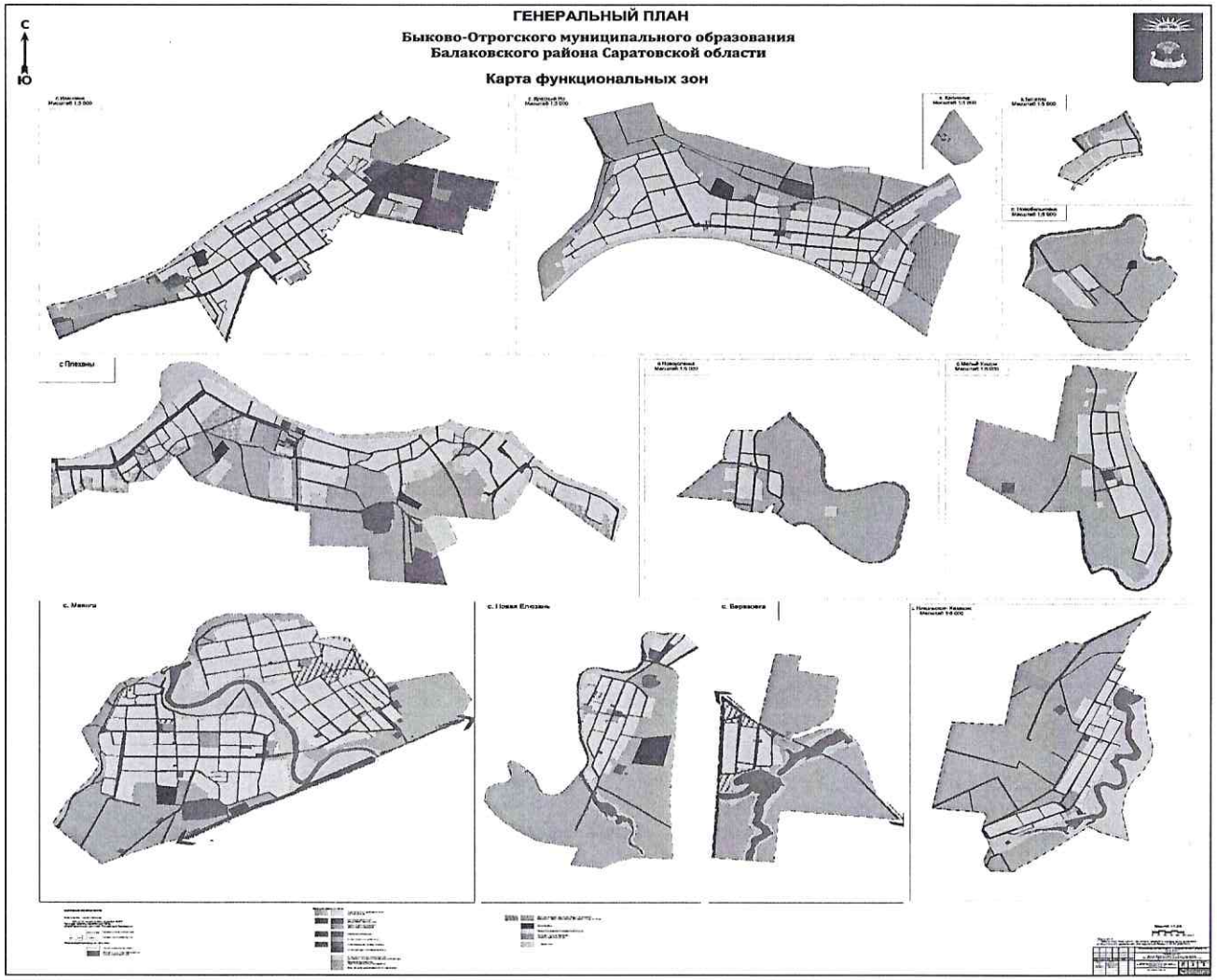

КОПИЯ ВЕРНА
Консультант по обеспечению
деятельности Собрания БМР
Курбатова М.В.

Приложение 4
к решению Собрания
Балаковского муниципального района
Саратовской области
от 22 октября 2021 года № 30-311

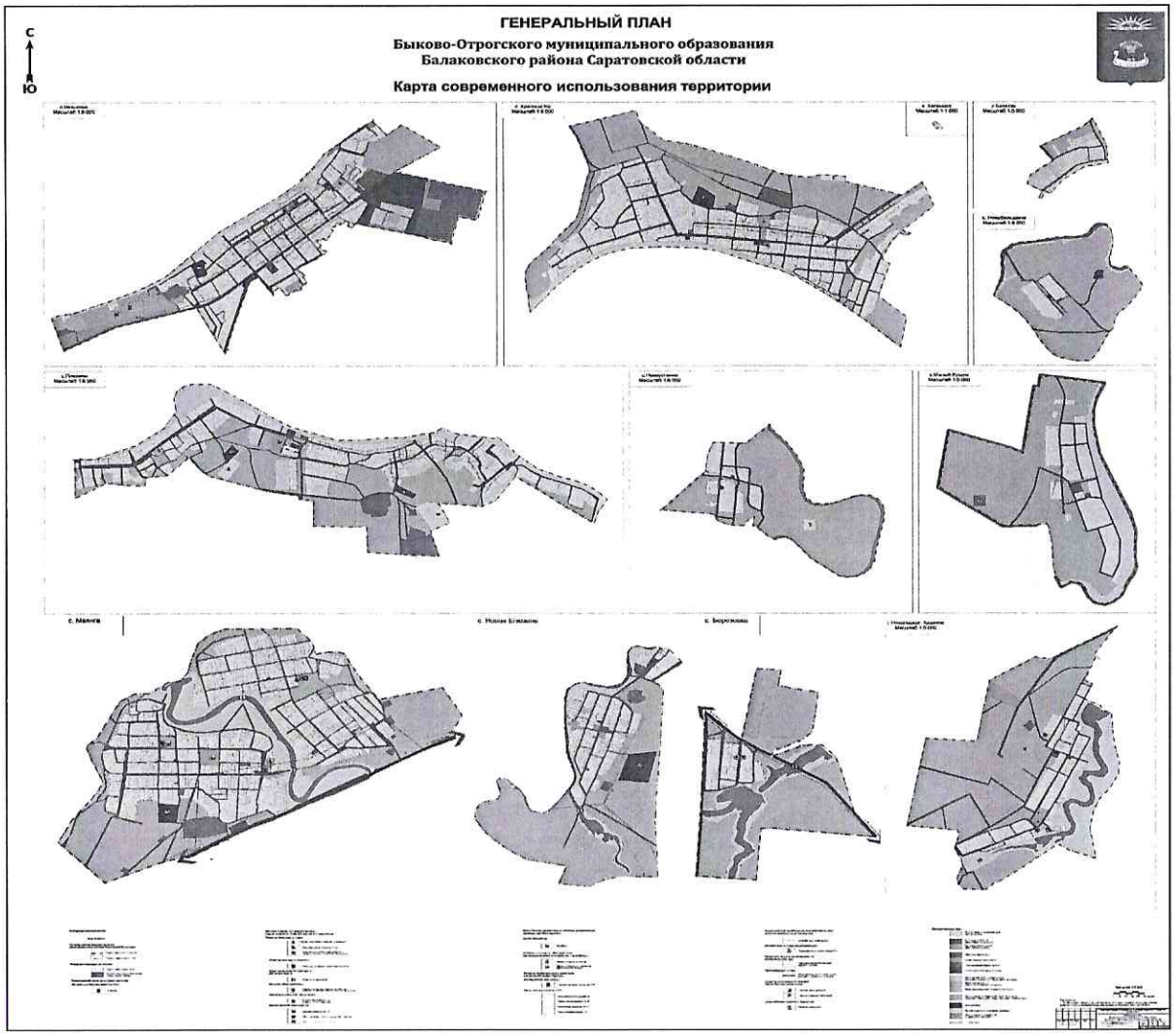

КОПИЯ ВЕРНА
Консультант по обеспечению
деятельности Собрания БМР
Курбатова М.В.

Приложение 5
к решению Собрания
Балаковского муниципального района
Саратовской области
от 22 октября 2021 года № 30-311

ОПИСАНИЕ МЕСТОПОЛОЖЕНИЯ ГРАНИЦ
с. Березовка Быково-Отрогского муниципального образования Балаковского муниципального района Саратовской области

(наименование объекта, местоположение границ которого описано (далее - объект))

Раздел 1

Сведения об объекте

№ п/п	Характеристики объекта	Описание характеристик
1	2	3
1.	Местоположение объекта	413832, Саратовская область, район Балаковский, село Березовка
2.	Площадь объекта +/- величина погрешности определения площади (Р +/- Дельта Р)	1574478 +/- 164 м²
3.	Иные характеристики объекта	-

Раздел 2

Сведения о местоположении границ объекта

1. Система координат МСК 64, зона 3

2. Сведения о характерных точках границ объекта

Обозначение характерных точек границ	Координаты, м		Метод определения координат характерной точки	Средняя квадратическая погрешность положения характерной точки (Mt), м	Описание обозначения точки на местности (при наличии)
	X	Y			
1	2	3	4	5	6
-	-	-	-	-	

3. Сведения о характерных точках части (частей) границы объекта

Обозначение характерных точек части границы	Координаты, м		Метод определения координат характерной точки	Средняя квадратическая погрешность положения характерной точки (Mt), м	Описание обозначения точки на местности (при наличии)
	X	Y			
1	2	3	4	5	6
Часть 1					
1	511141.87	3223923.84	Геодезический метод	0.10	-
2	511551.95	3223954.55	Геодезический метод	0.10	-
3	511641.91	3223965.36	Геодезический метод	0.10	-
4	511645.57	3224039.76	Геодезический метод	0.10	-
5	511557.91	3224894.04	Геодезический метод	0.10	-
6	511805.49	3224705.93	Геодезический метод	0.10	-
7	512205.59	3224604.44	Геодезический метод	0.10	-
8	512258.39	3224590.85	Геодезический метод	0.10	-
9	512351.05	3224548.09	Геодезический метод	0.10	-
10	512456.22	3224445.84	Геодезический метод	0.10	-
11	512457.97	3224297.82	Геодезический метод	0.10	-
12	512440.10	3224258.20	Геодезический метод	0.10	-
13	512382.13	3224133.89	Геодезический метод	0.10	-
14	512369.80	3224104.28	Геодезический метод	0.10	-
15	512361.50	3224080.42	Геодезический метод	0.10	-
16	512357.32	3224067.97	Геодезический метод	0.10	-

3. Сведения о характерных точках части (частей) границы объекта					
Обозначение характерных точек части границы	**Координаты, м**		**Метод определения координат характерной точки**	**Средняя квадратическая погрешность положения характерной точки (Mt), м**	**Описание обозначения точки на местности (при наличии)**
	X	**Y**			
1	**2**	**3**	**4**	**5**	**6**
17	512352.92	3224060.39	Геодезический метод	0.10	-
18	512348.41	3224057.94	Геодезический метод	0.10	-
19	512344.57	3224057.92	Геодезический метод	0.10	-
20	512339.91	3224059.65	Геодезический метод	0.10	-
21	512360.21	3224022.39	Геодезический метод	0.10	-
22	512360.09	3224034.50	Геодезический метод	0.10	-
23	512360.80	3224047.70	Геодезический метод	0.10	-
24	512406.43	3224074.61	Геодезический метод	0.10	-
25	512424.87	3224080.87	Геодезический метод	0.10	-
26	512414.63	3224087.84	Геодезический метод	0.10	-
27	512410.76	3224097.40	Геодезический метод	0.10	-
28	512446.17	3224174.89	Геодезический метод	0.10	-
29	512497.48	3224253.73	Геодезический метод	0.10	-
30	512486.24	3224263.64	Геодезический метод	0.10	-
31	512581.59	3224369.26	Геодезический метод	0.10	-
32	512797.66	3224399.25	Геодезический метод	0.10	-
33	512970.70	3224415.64	Геодезический метод	0.10	-
34	513007.75	3224205.31	Геодезический метод	0.10	-
35	513039.08	3224100.69	Геодезический метод	0.10	-
36	513181.34	3224123.50	Геодезический метод	0.10	-
37	513199.71	3223929.20	Геодезический метод	0.10	-
38	512934.57	3223882.31	Геодезический метод	0.10	-
39	512504.89	3223807.19	Геодезический метод	0.10	-
40	512614.59	3223696.99	Геодезический метод	0.10	-
41	512788.57	3223519.95	Геодезический метод	0.10	-
42	511863.64	3223484.63	Геодезический метод	0.10	-

3. Сведения о характерных точках части (частей) границы объекта					
Обозначение характерных точек части границы	**Координаты, м**		**Метод определения координат характерной точки**	**Средняя квадратическая погрешность положения характерной точки (Mt), м**	**Описание обозначения точки на местности (при наличии)**
	X	**Y**			
1	**2**	**3**	**4**	**5**	**6**
43	511178.06	3223445.35	Геодезический метод	0.10	-
1	511141.87	3223923.84	Геодезический метод	0.10	-
44	512321.99	3224013.23	Геодезический метод	0.10	-
45	512338.77	3223984.06	Геодезический метод	0.10	-
46	512330.07	3223978.79	Геодезический метод	0.10	-
47	512337.84	3223965.95	Геодезический метод	0.10	-
48	512350.67	3223973.73	Геодезический метод	0.10	-
49	512343.68	3223985.28	Геодезический метод	0.10	-
50	512345.48	3223986.43	Геодезический метод	0.10	-
51	512328.93	3224015.21	Геодезический метод	0.10	-
52	512330.18	3224025.22	Геодезический метод	0.10	-
53	512332.21	3224027.72	Геодезический метод	0.10	-
54	512337.75	3224032.98	Геодезический метод	0.10	-
55	512333.33	3224038.10	Геодезический метод	0.10	-
56	512329.41	3224033.00	Геодезический метод	0.10	-
57	512323.49	3224025.71	Геодезический метод	0.10	-
44	512321.99	3224013.23	Геодезический метод	0.10	-
58	512370.93	3224016.32	Геодезический метод	0.10	-
59	512380.03	3223999.11	Геодезический метод	0.10	-
60	512385.27	3224010.31	Геодезический метод	0.10	-
61	512395.43	3224016.09	Геодезический метод	0.10	-
62	512403.19	3224003.25	Геодезический метод	0.10	-
63	512416.03	3224011.02	Геодезический метод	0.10	-
64	512414.24	3224013.98	Геодезический метод	0.10	-
65	512427.70	3224022.93	Геодезический метод	0.10	-
66	512419.78	3224046.02	Геодезический метод	0.10	-

3. Сведения о характерных точках части (частей) границы объекта					
Обозначение характерных точек части границы	**Координаты, м**		**Метод определения координат характерной точки**	**Средняя квадратическая погрешность положения характерной точки (Mt), м**	**Описание обозначения точки на местности (при наличии)**
	X	**Y**			
1	**2**	**3**	**4**	**5**	**6**
67	512421.20	3224046.47	Геодезический метод	0.10	-
68	512416.86	3224060.83	Геодезический метод	0.10	-
69	512402.50	3224056.48	Геодезический метод	0.10	-
70	512406.84	3224042.12	Геодезический метод	0.10	-
71	512408.28	3224042.56	Геодезический метод	0.10	-
72	512413.35	3224027.79	Геодезический метод	0.10	-
73	512408.26	3224023.85	Геодезический метод	0.10	-
74	512404.82	3224021.78	Геодезический метод	0.10	-
75	512401.10	3224027.47	Геодезический метод	0.10	-
76	512381.45	3224016.18	Геодезический метод	0.10	-
58	512370.93	3224016.32	Геодезический метод	0.10	-
Часть 2					
77	512456.66	3224216.67	Геодезический метод	0.10	-
78	512456.85	3224216.93	Геодезический метод	0.10	-
79	512457.10	3224216.73	Геодезический метод	0.10	-
80	512456.91	3224216.48	Геодезический метод	0.10	-
77	512456.66	3224216.67	Геодезический метод	0.10	-
Часть 3					
81	512958.72	3223875.95	Геодезический метод	0.10	-
82	512961.74	3223879.32	Геодезический метод	0.10	-
83	512961.96	3223879.13	Геодезический метод	0.10	-
84	512958.94	3223875.75	Геодезический метод	0.10	-
81	512958.72	3223875.95	Геодезический метод	0.10	-
Часть 4					
85	512966.43	3223851.74	Геодезический метод	0.10	-
86	512966.73	3223851.79	Геодезический метод	0.10	-

3. Сведения о характерных точках части (частей) границы объекта

Обозначение характерных точек части границы	Координаты, м		Метод определения координат характерной точки	Средняя квадратическая погрешность положения характерной точки (Mt), м	Описание обозначения точки на местности (при наличии)
	X	Y			
1	2	3	4	5	6
87	512967.33	3223847.96	Геодезический метод	0.10	-
88	512967.03	3223847.90	Геодезический метод	0.10	-
85	512966.43	3223851.74	Геодезический метод	0.10	-

Раздел 3

Сведения о местоположении измененных (уточненных) границ объекта

1. Система координат -

2. Сведения о характерных точках границ объекта

Обозначение характерных точек границ	Существующие координаты, м		Измененные (уточненные) координаты, м		Метод определения координат характерной точки	Средняя квадратическая погрешность положения характерной точки (Mt), м	Описание обозначения точки на местности (при наличии)
	X	Y	X	Y			
1	2	3	4	5	6	7	8
-	-	-	-	-	-	-	

3. Сведения о характерных точках части (частей) границы объекта

Обозначение характерных точек части границы	Существующие координаты, м		Измененные (уточненные) координаты, м		Метод определения координат характерной точки	Средняя квадратическая погрешность положения характерной точки (Mt), м	Описание обозначения точки на местности (при наличии)
	X	Y	X	Y			
1	2	3	4	5	6	7	8
-	-	-	-	-	-	-	

Текстовое описание местоположения границ населенных пунктов, территориальных зон, особо охраняемых природных территорий, зон с особыми условиями использования территорий

Прохождение границы		Описание прохождения границы
от точки	до точки	
1	2	3
-	-	-

Раздел 4

План границ объекта



Масштаб 1:5600

Условные обозначения

•	- Характерная точка границы, сведения о которой позволяют однозначно определить ее положение на местности
1	- Обозначение новой характерной точки
:4	- Кадастровый номер земельного участка
.....	- Вновь образованная часть границы, сведения о которой достаточны для определения ее местоположения
:2 (1)	- Обозначение контура земельного участка

Подпись _____

Дата "____" _____ ____г.

Место для оттиска печати (при наличии) лица, составившего описание местоположения границ объекта

ЮЛИЯ ВЕГНА
КОНСУЛЬТАНТ ПО ОБЕСПЕЧЕНИЮ
ДЕЯТЕЛЬНОСТИ СОБРАНИЯ БМР

КУРБАТОВА М.В.

Приложение 6
к решению Собрания
Балаковского муниципального района
Саратовской области
от 22 октября 2021 года № 30-311

ОПИСАНИЕ МЕСТОПОЛОЖЕНИЯ ГРАНИЦ

с. Маянга Быково-Отрогского муниципального образования Балаковского муниципального района Саратовской области

(наименование объекта, местоположение границ которого описано (далее - объект))

Раздел 1

Сведения об объекте

№ п/п	Характеристики объекта	Описание характеристик
1	2	3
1.	Местоположение объекта	413822, Саратовская область, район Балаковский, село Маянга
2.	Площадь объекта +/- величина погрешности определения площади (Р +/- Дельта Р)	3605471 +/- 665 м²
3.	Иные характеристики объекта	-

Раздел 2

Сведения о местоположении границ объекта

1. Система координат Местная СК 64_05

2. Сведения о характерных точках границ объекта

Обозначение характерных точек границ	Координаты, м		Метод определения координат характерной точки	Средняя квадратическая погрешность положения характерной точки (Mt), м	Описание обозначения точки на местности (при наличии)
	X	Y			
1	2	3	4	5	6
1	537098.25	3200631.87	Геодезический метод	0.10	-
2	537270.91	3201020.52	Геодезический метод	0.10	-
3	537330.65	3201203.38	Геодезический метод	0.10	-
4	537330.16	3201203.41	Геодезический метод	0.10	-
5	537321.85	3201248.01	Геодезический метод	0.10	-
6	537322.21	3201248.63	Геодезический метод	0.10	-
7	537381.05	3201349.75	Геодезический метод	0.10	-
8	537427.88	3201428.73	Геодезический метод	0.10	-
9	537481.44	3201516.19	Геодезический метод	0.10	-
10	537485.37	3201522.78	Геодезический метод	0.10	-
11	537490.60	3201532.12	Геодезический метод	0.10	-
12	537494.48	3201525.48	Геодезический метод	0.10	-
13	537499.75	3201534.65	Геодезический метод	0.10	-
14	537496.02	3201541.77	Геодезический метод	0.10	-
15	537529.48	3201601.38	Геодезический метод	0.10	-
16	537531.49	3201605.65	Геодезический метод	0.10	-
17	537540.15	3201604.80	Геодезический метод	0.10	-
18	537547.59	3201617.79	Геодезический метод	0.10	-
19	537537.00	3201617.36	Геодезический метод	0.10	-
20	537540.03	3201623.78	Геодезический метод	0.10	-
21	537585.68	3201700.71	Геодезический метод	0.10	-
22	537593.71	3201715.05	Геодезический метод	0.10	-

2. Сведения о характерных точках границ объекта					
Обозначение характерных точек границ	Координаты, м		Метод определения координат характерной точки	Средняя квадратическая погрешность положения характерной точки (Mt), м	Описание обозначения точки на местности (при наличии)
	X	Y			
1	2	3	4	5	6
23	537603.06	3201738.57	Геодезический метод	0.10	-
24	537606.97	3201744.39	Геодезический метод	0.10	-
25	537625.42	3201787.13	Геодезический метод	0.10	-
26	537635.77	3201810.02	Геодезический метод	0.10	-
27	537658.07	3201857.43	Геодезический метод	0.10	-
28	537676.63	3201887.13	Геодезический метод	0.10	-
29	537686.26	3201911.58	Геодезический метод	0.10	-
30	537704.42	3201949.17	Геодезический метод	0.10	-
31	537731.13	3201998.55	Геодезический метод	0.10	-
32	537807.87	3202136.14	Геодезический метод	0.10	-
33	537815.75	3202161.68	Геодезический метод	0.10	-
34	537828.68	3202181.68	Геодезический метод	0.10	-
35	537828.88	3202192.17	Геодезический метод	0.10	-
36	537841.13	3202206.66	Геодезический метод	0.10	-
37	537865.33	3202249.43	Геодезический метод	0.10	-
38	537877.05	3202288.52	Геодезический метод	0.10	-
39	538025.08	3202558.51	Геодезический метод	0.10	-
40	538035.57	3202569.07	Геодезический метод	0.10	-
41	538047.82	3202571.71	Геодезический метод	0.10	-
42	538054.39	3202570.09	Геодезический метод	0.10	-
43	538056.27	3202569.15	Геодезический метод	0.10	-
44	538058.79	3202574.00	Геодезический метод	0.10	-
45	538065.24	3202569.73	Геодезический метод	0.10	-
46	538085.42	3202608.17	Геодезический метод	0.10	-
47	538116.26	3202660.66	Геодезический метод	0.10	-
48	538188.31	3202783.30	Геодезический метод	0.10	-

2. Сведения о характерных точках границ объекта					
Обозначение характерных точек границ	**Координаты, м**		**Метод определения координат характерной точки**	**Средняя квадратическая погрешность положения характерной точки (Mt), м**	**Описание обозначения точки на местности (при наличии)**
	X	**Y**			
1	**2**	**3**	**4**	**5**	**6**
49	538217.79	3202841.63	Геодезический метод	0.10	-
50	538218.36	3202842.75	Геодезический метод	0.10	-
51	538307.86	3202996.77	Геодезический метод	0.10	-
52	538407.47	3203198.05	Геодезический метод	0.10	-
53	538425.36	3203194.82	Геодезический метод	0.10	-
54	538476.34	3203185.68	Геодезический метод	0.10	-
55	538604.11	3203246.17	Геодезический метод	0.10	-
56	538849.89	3203103.21	Геодезический метод	0.10	-
57	538744.91	3202634.47	Геодезический метод	0.10	-
58	538975.81	3202478.27	Геодезический метод	0.10	-
59	539154.40	3202384.63	Геодезический метод	0.10	-
60	539173.89	3202330.20	Геодезический метод	0.10	-
61	539167.06	3202257.42	Геодезический метод	0.10	-
62	539164.52	3202230.32	Геодезический метод	0.10	-
63	539149.25	3202174.42	Геодезический метод	0.10	-
64	539253.76	3202147.76	Геодезический метод	0.10	-
65	539268.09	3202143.64	Геодезический метод	0.10	-
66	539278.71	3202133.51	Геодезический метод	0.10	-
67	539278.75	3202133.66	Геодезический метод	0.10	-
68	539383.37	3202036.47	Геодезический метод	0.10	-
69	539380.25	3201797.65	Геодезический метод	0.10	-
70	539380.05	3201778.45	Геодезический метод	0.10	-
71	539379.97	3201769.69	Геодезический метод	0.10	-
72	539378.81	3201656.00	Геодезический метод	0.10	-
73	539379.26	3201511.48	Геодезический метод	0.10	-
74	539328.12	3201395.92	Геодезический метод	0.10	-

2. Сведения о характерных точках границ объекта					
Обозначение характерных точек границ	Координаты, м		Метод определения координат характерной точки	Средняя квадратическая погрешность положения характерной точки (Mt), м	Описание обозначения точки на местности (при наличии)
	X	Y			
1	2	3	4	5	6
75	539252.86	3201316.66	Геодезический метод	0.10	-
76	539098.70	3201263.69	Геодезический метод	0.10	-
77	538980.34	3201238.51	Геодезический метод	0.10	-
78	538910.54	3201179.10	Геодезический метод	0.10	-
79	538897.18	3201096.37	Геодезический метод	0.10	-
80	538799.73	3200956.58	Геодезический метод	0.10	-
81	538794.06	3200844.83	Геодезический метод	0.10	-
82	538730.01	3200744.37	Геодезический метод	0.10	-
83	538612.02	3200681.98	Геодезический метод	0.10	-
84	538393.94	3200569.16	Геодезический метод	0.10	-
85	538339.07	3200505.25	Геодезический метод	0.10	-
86	538307.63	3200497.52	Геодезический метод	0.10	-
87	538188.15	3200539.48	Геодезический метод	0.10	-
88	538022.12	3200612.34	Геодезический метод	0.10	-
89	537985.77	3200609.40	Геодезический метод	0.10	-
90	537901.43	3200569.33	Геодезический метод	0.10	-
91	537775.65	3200472.45	Геодезический метод	0.10	-
92	537666.72	3200390.07	Геодезический метод	0.10	-
93	537462.06	3200287.41	Геодезический метод	0.10	-
1	537098.25	3200631.87	Геодезический метод	0.10	-
94	537311.56	3201404.54	Геодезический метод	0.10	-
95	537317.70	3201401.79	Геодезический метод	0.10	-
96	537317.58	3201401.50	Геодезический метод	0.10	-
97	537311.42	3201404.25	Геодезический метод	0.10	-
94	537311.56	3201404.54	Геодезический метод	0.10	-
98	537368.19	3201384.91	Геодезический метод	0.10	-

2. Сведения о характерных точках границ объекта

Обозначение характерных точек границ	Координаты, м		Метод определения координат характерной точки	Средняя квадратическая погрешность положения характерной точки (Mt), м	Описание обозначения точки на местности (при наличии)
	X	Y			
1	2	3	4	5	6
99	537368.46	3201384.73	Геодезический метод	0.10	-
100	537365.13	3201379.59	Геодезический метод	0.10	-
101	537364.87	3201379.76	Геодезический метод	0.10	-
98	537368.19	3201384.91	Геодезический метод	0.10	-
102	537391.89	3201423.80	Геодезический метод	0.10	-
103	537392.16	3201423.63	Геодезический метод	0.10	-
104	537391.99	3201423.36	Геодезический метод	0.10	-
105	537391.72	3201423.52	Геодезический метод	0.10	-
102	537391.89	3201423.80	Геодезический метод	0.10	-
106	537425.91	3201479.50	Геодезический метод	0.10	-
107	537426.18	3201479.33	Геодезический метод	0.10	-
108	537426.02	3201479.06	Геодезический метод	0.10	-
109	537425.74	3201479.22	Геодезический метод	0.10	-
106	537425.91	3201479.50	Геодезический метод	0.10	-
110	537454.07	3201525.53	Геодезический метод	0.10	-
111	537454.24	3201525.81	Геодезический метод	0.10	-
112	537454.51	3201525.64	Геодезический метод	0.10	-
113	537454.34	3201525.37	Геодезический метод	0.10	-
110	537454.07	3201525.53	Геодезический метод	0.10	-

3. Сведения о характерных точках части (частей) границы объекта

Обозначение характерных точек части границы	Координаты, м		Метод определения координат характерной точки	Средняя квадратическая погрешность положения характерной точки (Mt), м	Описание обозначения точки на местности (при наличии)
	X	Y			
1	2	3	4	5	6
-	-	-	-	-	-

Раздел 3

Сведения о местоположении измененных (уточненных) границ объекта

1. Система координат -

2. Сведения о характерных точках границ объекта

Обозначение характерных точек границ	Существующие координаты, м		Измененные (уточненные) координаты, м		Метод определения координат характерной точки	Средняя квадратическая погрешность положения характерной точки (Mt), м	Описание обозначения точки на местности (при наличии)
	X	Y	X	Y			
1	2	3	4	5	6	7	8
-	-	-	-	-	-	-	

3. Сведения о характерных точках части (частей) границы объекта

Обозначение характерных точек части границы	Существующие координаты, м		Измененные (уточненные) координаты, м		Метод определения координат характерной точки	Средняя квадратическая погрешность положения характерной точки (Mt), м	Описание обозначения точки на местности (при наличии)
	X	Y	X	Y			
1	2	3	4	5	6	7	8
-	-	-	-	-	-	-	

Раздел 3

Сведения о местоположении измененных (уточненных) границ объекта

1. Система координат -

2. Сведения о характерных точках границ объекта

Обозначение характерных точек границ	Существующие координаты, м		Измененные (уточненные) координаты, м		Метод определения координат характерной точки	Средняя квадратическая погрешность положения характерной точки (Mt), м	Описание обозначения точки на местности (при наличии)
	X	Y	X	Y			
1	2	3	4	5	6	7	8
-	-	-	-	-	-	-	

3. Сведения о характерных точках части (частей) границы объекта

Обозначение характерных точек части границы	Существующие координаты, м		Измененные (уточненные) координаты, м		Метод определения координат характерной точки	Средняя квадратическая погрешность положения характерной точки (Mt), м	Описание обозначения точки на местности (при наличии)
	X	Y	X	Y			
1	2	3	4	5	6	7	8
-	-	-	-	-	-	-	

Текстовое описание местоположения границ населенных пунктов, территориальных зон, особо охраняемых природных территорий, зон с особыми условиями использования территорий

Прохождение границы		Описание прохождения границы
от точки	до точки	
1	2	3
-	-	-

Раздел 4

План границ объекта



Масштаб 1:8000

Условные обозначения

•	- Характерная точка границы, сведения о которой позволяют однозначно определить ее положение на местности
1	- Обозначение новой характерной точки
:2	- Кадастровый номер земельного участка
————	- Вновь образованная часть границы, сведения о которой достаточны для определения ее местоположения
:16194 (1)	- Обозначение контура земельного участка

Подпись

Дата ____ _____ _____

Место для отпечатанного (прилагаемого) лица, составившего описание местоположения границ объекта

КОПИЯ ВЕРНА
КОНСУЛЬТАНТ ПО ОБЕСПЕЧЕНИЮ
ДЕЯТЕЛЬНОСТИ СОБРАНИЯ БМР

КУРБАТОВА М.В.

Приложение 7
к решению Собрания
Балаковского муниципального района
Саратовской области
от 22 октября 2021 года № 30-311

ОПИСАНИЕ МЕСТОПОЛОЖЕНИЯ ГРАНИЦ

с. Новая Елюзань Быково-Отрогского муниципального образования Балаковского муниципального района Саратовской области

(наименование объекта, местоположение границ которого описано (далее - объект))

Раздел 1

Сведения об объекте

№ п/п	Характеристики объекта	Описание характеристик
1	2	3
1.	Местоположение объекта	413836, Саратовская область, район Балаковский, село Новая Елюзань
2.	Площадь объекта +/- величина погрешности определения площади (Р +/- Дельта Р)	1893053 +/- 164 м²
3.	Иные характеристики объекта	-

Раздел 2

Сведения о местоположении границ объекта

1. Система координат МСК-64, зона 3

2. Сведения о характерных точках границ объекта

Обозначение характерных точек границ	Координаты, м		Метод определения координат характерной точки	Средняя квадратическая погрешность положения характерной точки (Mt), м	Описание обозначения точки на местности (при наличии)
	X	Y			
1	2	3	4	5	6
-	-	-	-	-	

3. Сведения о характерных точках части (частей) границы объекта

Обозначение характерных точек части границы	Координаты, м		Метод определения координат характерной точки	Средняя квадратическая погрешность положения характерной точки (Mt), м	Описание обозначения точки на местности (при наличии)
	X	Y			
1	2	3	4	5	6
Часть 1					
1	518228.57	3213049.98	Геодезический метод	0.10	-
2	518291.98	3213168.53	Геодезический метод	0.10	-
3	518327.17	3213288.10	Геодезический метод	0.10	-
4	518320.37	3213598.96	Геодезический метод	0.10	-
5	518847.14	3213576.41	Геодезический метод	0.10	-
6	519097.93	3213585.10	Геодезический метод	0.10	-
7	519100.17	3213585.25	Геодезический метод	0.10	-
8	519147.04	3213588.36	Геодезический метод	0.10	-
9	519251.39	3213595.28	Геодезический метод	0.10	-
10	519545.10	3213614.77	Геодезический метод	0.10	-
11	520144.96	3213642.25	Геодезический метод	0.10	-
12	520201.21	3213601.29	Геодезический метод	0.10	-
13	520225.27	3213562.34	Геодезический метод	0.10	-
14	520405.17	3213799.05	Геодезический метод	0.10	-
15	520543.91	3213683.89	Геодезический метод	0.10	-
16	520559.18	3213567.71	Геодезический метод	0.10	-

3. Сведения о характерных точках части (частей) границы объекта					
Обозначение характерных точек части границы	**Координаты, м**		**Метод определения координат характерной точки**	**Средняя квадратическая погрешность положения характерной точки (Mt), м**	**Описание обозначения точки на местности (при наличии)**
	X	**Y**			
1	**2**	**3**	**4**	**5**	**6**
17	520551.60	3213520.38	Геодезический метод	0.10	-
18	520570.75	3213435.29	Геодезический метод	0.10	-
19	520560.90	3213387.72	Геодезический метод	0.10	-
20	520513.96	3213356.31	Геодезический метод	0.10	-
21	520432.47	3213348.11	Геодезический метод	0.10	-
22	520328.29	3213356.39	Геодезический метод	0.10	-
23	520305.42	3213352.76	Геодезический метод	0.10	-
24	520275.67	3213348.03	Геодезический метод	0.10	-
25	520221.94	3213320.61	Геодезический метод	0.10	-
26	520192.28	3213263.63	Геодезический метод	0.10	-
27	520178.18	3213198.78	Геодезический метод	0.10	-
28	520218.56	3213019.71	Геодезический метод	0.10	-
29	520211.93	3212943.09	Геодезический метод	0.10	-
30	520146.78	3212875.12	Геодезический метод	0.10	-
31	520046.55	3212855.61	Геодезический метод	0.10	-
32	519921.07	3212859.82	Геодезический метод	0.10	-
33	519785.57	3212858.45	Геодезический метод	0.10	-
34	519642.80	3212870.14	Геодезический метод	0.10	-
35	519518.16	3212875.22	Геодезический метод	0.10	-
36	519359.82	3212926.18	Геодезический метод	0.10	-
37	519293.48	3212938.97	Геодезический метод	0.10	-
38	519220.22	3212911.72	Геодезический метод	0.10	-
39	519058.78	3212806.43	Геодезический метод	0.10	-
40	518966.31	3212726.02	Геодезический метод	0.10	-
41	518949.16	3212663.88	Геодезический метод	0.10	-
42	518968.93	3212603.99	Геодезический метод	0.10	-

3. Сведения о характерных точках части (частей) границы объекта					
Обозначение характерных точек части границы	**Координаты, м**		**Метод определения координат характерной точки**	**Средняя квадратическая погрешность положения характерной точки (Mt), м**	**Описание обозначения точки на местности (при наличии)**
	X	**Y**			
1	**2**	**3**	**4**	**5**	**6**
43	519017.47	3212572.89	Геодезический метод	0.10	-
44	519104.56	3212550.93	Геодезический метод	0.10	-
45	519169.50	3212515.77	Геодезический метод	0.10	-
46	519280.29	3212398.73	Геодезический метод	0.10	-
47	519291.34	3212346.47	Геодезический метод	0.10	-
48	519256.50	3212321.03	Геодезический метод	0.10	-
49	519191.84	3212336.43	Геодезический метод	0.10	-
50	519131.49	3212351.03	Геодезический метод	0.10	-
51	519089.68	3212332.37	Геодезический метод	0.10	-
52	519051.23	3212199.45	Геодезический метод	0.10	-
53	518987.44	3212154.68	Геодезический метод	0.10	-
54	518889.97	3212148.65	Геодезический метод	0.10	-
55	518786.37	3212208.86	Геодезический метод	0.10	-
56	518702.28	3212278.72	Геодезический метод	0.10	-
57	518583.30	3212414.60	Геодезический метод	0.10	-
58	518488.35	3212566.40	Геодезический метод	0.10	-
59	518429.91	3212869.60	Геодезический метод	0.10	-
60	518257.59	3212806.73	Геодезический метод	0.10	-
1	518228.57	3213049.98	Геодезический метод	0.10	-
61	520248.00	3213561.18	Геодезический метод	0.10	-
62	520248.20	3213560.91	Геодезический метод	0.10	-
63	520248.45	3213561.11	Геодезический метод	0.10	-
64	520248.27	3213561.36	Геодезический метод	0.10	-
61	520248.00	3213561.18	Геодезический метод	0.10	-
65	520281.55	3213506.00	Геодезический метод	0.10	-
66	520281.73	3213505.75	Геодезический метод	0.10	-

3. Сведения о характерных точках части (частей) границы объекта					
Обозначение характерных точек части границы	**Координаты, м**		**Метод определения координат характерной точки**	**Средняя квадратическая погрешность положения характерной точки (Mt), м**	**Описание обозначения точки на местности (при наличии)**
	X	**Y**			
1	**2**	**3**	**4**	**5**	**6**
67	520281.99	3213505.93	Геодезический метод	0.10	-
68	520281.80	3213506.19	Геодезический метод	0.10	-
65	520281.55	3213506.00	Геодезический метод	0.10	-
69	520305.64	3213467.14	Геодезический метод	0.10	-
70	520307.21	3213463.83	Геодезический метод	0.10	-
71	520307.51	3213463.95	Геодезический метод	0.10	-
72	520305.94	3213467.26	Геодезический метод	0.10	-
69	520305.64	3213467.14	Геодезический метод	0.10	-
73	520334.32	3213528.47	Геодезический метод	0.10	-
74	520334.51	3213528.24	Геодезический метод	0.10	-
75	520334.74	3213528.42	Геодезический метод	0.10	-
76	520334.56	3213528.66	Геодезический метод	0.10	-
73	520334.32	3213528.47	Геодезический метод	0.10	-
77	520366.33	3213554.98	Геодезический метод	0.10	-
78	520366.53	3213554.75	Геодезический метод	0.10	-
79	520366.76	3213554.93	Геодезический метод	0.10	-
80	520366.57	3213555.17	Геодезический метод	0.10	-
77	520366.33	3213554.98	Геодезический метод	0.10	-
81	520366.50	3213511.14	Геодезический метод	0.10	-
82	520366.68	3213510.87	Геодезический метод	0.10	-
83	520366.95	3213511.06	Геодезический метод	0.10	-
84	520366.77	3213511.32	Геодезический метод	0.10	-
81	520366.50	3213511.14	Геодезический метод	0.10	-
85	520402.79	3213589.38	Геодезический метод	0.10	-
86	520402.99	3213589.16	Геодезический метод	0.10	-
87	520403.21	3213589.36	Геодезический метод	0.10	-

3. Сведения о характерных точках части (частей) границы объекта					
Обозначение характерных точек части границы	**Координаты, м**		**Метод определения координат характерной точки**	**Средняя квадратическая погрешность положения характерной точки (Mt), м**	**Описание обозначения точки на местности (при наличии)**
	X	**Y**			
1	**2**	**3**	**4**	**5**	**6**
88	520403.00	3213589.58	Геодезический метод	0.10	-
85	520402.79	3213589.38	Геодезический метод	0.10	-
89	520406.83	3213513.17	Геодезический метод	0.10	-
90	520406.99	3213512.91	Геодезический метод	0.10	-
91	520407.25	3213513.08	Геодезический метод	0.10	-
92	520407.08	3213513.34	Геодезический метод	0.10	-
89	520406.83	3213513.17	Геодезический метод	0.10	-
93	520424.02	3213556.25	Геодезический метод	0.10	-
94	520424.20	3213555.98	Геодезический метод	0.10	-
95	520424.47	3213556.17	Геодезический метод	0.10	-
96	520424.28	3213556.43	Геодезический метод	0.10	-
93	520424.02	3213556.25	Геодезический метод	0.10	-
97	520429.62	3213615.24	Геодезический метод	0.10	-
98	520429.82	3213615.02	Геодезический метод	0.10	-
99	520430.04	3213615.23	Геодезический метод	0.10	-
100	520429.83	3213615.44	Геодезический метод	0.10	-
97	520429.62	3213615.24	Геодезический метод	0.10	-
101	520439.47	3213608.23	Геодезический метод	0.10	-
102	520439.71	3213608.06	Геодезический метод	0.10	-
103	520439.89	3213608.30	Геодезический метод	0.10	-
104	520439.65	3213608.47	Геодезический метод	0.10	-
101	520439.47	3213608.23	Геодезический метод	0.10	-
105	520449.47	3213541.18	Геодезический метод	0.10	-
106	520449.66	3213540.96	Геодезический метод	0.10	-
107	520449.89	3213541.15	Геодезический метод	0.10	-
108	520449.70	3213541.38	Геодезический метод	0.10	-

3. Сведения о характерных точках части (частей) границы объекта					
Обозначение характерных точек части границы	**Координаты, м**		**Метод определения координат характерной точки**	**Средняя квадратическая погрешность положения характерной точки (Mt), м**	**Описание обозначения точки на местности (при наличии)**
	X	**Y**			
1	**2**	**3**	**4**	**5**	**6**
105	520449.47	3213541.18	Геодезический метод	0.10	-
109	520459.76	3213642.01	Геодезический метод	0.10	-
110	520459.96	3213641.79	Геодезический метод	0.10	-
111	520460.18	3213642.00	Геодезический метод	0.10	-
112	520459.97	3213642.21	Геодезический метод	0.10	-
109	520459.76	3213642.01	Геодезический метод	0.10	-
113	520460.38	3213592.75	Геодезический метод	0.10	-
114	520460.67	3213592.66	Геодезический метод	0.10	-
115	520460.75	3213592.96	Геодезический метод	0.10	-
116	520460.46	3213593.04	Геодезический метод	0.10	-
113	520460.38	3213592.75	Геодезический метод	0.10	-
117	520484.34	3213603.83	Геодезический метод	0.10	-
118	520484.53	3213603.57	Геодезический метод	0.10	-
119	520484.79	3213603.76	Геодезический метод	0.10	-
120	520484.61	3213604.01	Геодезический метод	0.10	-
117	520484.34	3213603.83	Геодезический метод	0.10	-
121	520500.47	3213679.50	Геодезический метод	0.10	-
122	520500.68	3213679.28	Геодезический метод	0.10	-
123	520500.89	3213679.48	Геодезический метод	0.10	-
124	520500.69	3213679.70	Геодезический метод	0.10	-
121	520500.47	3213679.50	Геодезический метод	0.10	-
125	520539.64	3213647.35	Геодезический метод	0.10	-
126	520539.83	3213647.09	Геодезический метод	0.10	-
127	520540.10	3213647.26	Геодезический метод	0.10	-
128	520539.91	3213647.53	Геодезический метод	0.10	-
125	520539.64	3213647.35	Геодезический метод	0.10	-

Раздел 3

Сведения о местоположении измененных (уточненных) границ объекта

1. Система координат -

2. Сведения о характерных точках границ объекта

Обозначение характерных точек границ	Существующие координаты, м		Измененные (уточненные) координаты, м		Метод определения координат характерной точки	Средняя квадратическая погрешность положения характерной точки (Mt), м	Описание обозначения точки на местности (при наличии)
	X	Y	X	Y			
1	2	3	4	5	6	7	8
-	-	-	-	-	-	-	

3. Сведения о характерных точках части (частей) границы объекта

Обозначение характерных точек части границы	Существующие координаты, м		Измененные (уточненные) координаты, м		Метод определения координат характерной точки	Средняя квадратическая погрешность положения характерной точки (Mt), м	Описание обозначения точки на местности (при наличии)
	X	Y	X	Y			
1	2	3	4	5	6	7	8
-	-	-	-	-	-	-	

Текстовое описание местоположения границ населенных пунктов, территориальных зон, особо охраняемых природных территорий, зон с особыми условиями использования территорий

Прохождение границы		Описание прохождения границы
от точки	до точки	
1	2	3
-	-	-

Раздел 4

План границ объекта



Масштаб 1:6500

Условные обозначения

———— - Вновь образованная часть границы, сведения о которой достаточны для определения ее местоположения

• - Характерная точка границы, сведения о которой позволяют однозначно определить ее положение на местности

1 - Обозначение новой характерной точки

———— - Граница населенного пункта

Подпись _____

Дата "____" _____ г.

Место для оттиска печати (при наличии), лица, составившего описание местоположения границ объекта

КОПИЯ ВЕРНА
Консультант по обеспечению
деятельности Собрания БМР
Курбатова М.В.

Приложение 8
к решению Собрания
Балаковского муниципального района
Саратовской области
от 22 октября 2021 года № 30-311

ОПИСАНИЕ МЕСТОПОЛОЖЕНИЯ ГРАНИЦ

с. Плеханы Быково-Отрогского муниципального образования Балаковского муниципального района Саратовской области

(наименование объекта, местоположение границ которого описано (далее - объект))

Раздел 1

Сведения об объекте

№ п/п	Характеристики объекта	Описание характеристик
1	2	3
1.	Местоположение объекта	413824, Саратовская область, район Балаковский, село Плеханы
2.	Площадь объекта +/- величина погрешности определения площади (Р +/- Дельта Р)	2692016 +/- 164 м²
3.	Иные характеристики объекта	-

Раздел 2

Сведения о местоположении границ объекта

1. Система координат МСК-64, зона 3

2. Сведения о характерных точках границ объекта

Обозначение характерных точек границ	Координаты, м		Метод определения координат характерной точки	Средняя квадратическая погрешность положения характерной точки (Mt), м	Описание обозначения точки на местности (при наличии)
	X	Y			
1	2	3	4	5	6
1	545901.70	3184882.15	Геодезический метод	0.10	-
2	546091.02	3184824.29	Геодезический метод	0.10	-
3	546116.25	3184816.57	Геодезический метод	0.10	-
4	546139.90	3184809.35	Геодезический метод	0.10	-
5	546172.58	3184876.17	Геодезический метод	0.10	-
6	546218.39	3184965.07	Геодезический метод	0.10	-
7	546402.49	3184873.51	Геодезический метод	0.10	-
8	546372.84	3185231.47	Геодезический метод	0.10	-
9	546377.12	3185239.71	Геодезический метод	0.10	-
10	546430.53	3185342.55	Геодезический метод	0.10	-
11	546652.20	3185501.37	Геодезический метод	0.10	-
12	546545.02	3185660.07	Геодезический метод	0.10	-
13	546537.58	3185671.07	Геодезический метод	0.10	-
14	546472.35	3185767.66	Геодезический метод	0.10	-
15	546372.37	3185902.69	Геодезический метод	0.10	-
16	546228.99	3186113.15	Геодезический метод	0.10	-
17	546223.49	3186121.23	Геодезический метод	0.10	-
18	546211.24	3186139.21	Геодезический метод	0.10	-
19	546315.36	3186169.23	Геодезический метод	0.10	-
20	546440.16	3186245.95	Геодезический метод	0.10	-
21	546523.06	3186162.01	Геодезический метод	0.10	-
22	546596.29	3186040.47	Геодезический метод	0.10	-

2. Сведения о характерных точках границ объекта					
Обозначение характерных точек границ	**Координаты, м**		**Метод определения координат характерной точки**	**Средняя квадратическая погрешность положения характерной точки (Mt), м**	**Описание обозначения точки на местности (при наличии)**
	X	**Y**			
1	**2**	**3**	**4**	**5**	**6**
23	546653.29	3185864.20	Геодезический метод	0.10	-
24	546723.96	3185684.72	Геодезический метод	0.10	-
25	546837.94	3185539.20	Геодезический метод	0.10	-
26	546841.07	3185535.20	Геодезический метод	0.10	-
27	546844.56	3185531.85	Геодезический метод	0.10	-
28	547024.76	3185358.72	Геодезический метод	0.10	-
29	547008.10	3185334.65	Геодезический метод	0.10	-
30	547023.39	3185235.67	Геодезический метод	0.10	-
31	547050.46	3185053.23	Геодезический метод	0.10	-
32	547051.49	3185046.27	Геодезический метод	0.10	-
33	547055.74	3185017.65	Геодезический метод	0.10	-
34	547106.22	3184903.53	Геодезический метод	0.10	-
35	547063.02	3184831.40	Геодезический метод	0.10	-
36	547060.22	3184810.41	Геодезический метод	0.10	-
37	547058.30	3184795.96	Геодезический метод	0.10	-
38	547050.74	3184739.27	Геодезический метод	0.10	-
39	547037.34	3184680.79	Геодезический метод	0.10	-
40	547015.51	3184585.50	Геодезический метод	0.10	-
41	547014.92	3184412.44	Геодезический метод	0.10	-
42	546993.71	3184231.65	Геодезический метод	0.10	-
43	546996.46	3184040.97	Геодезический метод	0.10	-
44	547054.32	3183864.40	Геодезический метод	0.10	-
45	547117.53	3183671.51	Геодезический метод	0.10	-
46	547218.71	3183499.27	Геодезический метод	0.10	-
47	547227.12	3183486.60	Геодезический метод	0.10	-
48	547260.85	3183435.83	Геодезический метод	0.10	-

2. Сведения о характерных точках границ объекта					
Обозначение характерных точек границ	**Координаты, м**		**Метод определения координат характерной точки**	**Средняя квадратическая погрешность положения характерной точки (Mt), м**	**Описание обозначения точки на местности (при наличии)**
	X	**Y**			
1	**2**	**3**	**4**	**5**	**6**
49	547350.92	3183300.26	Геодезический метод	0.10	-
50	547466.01	3183107.79	Геодезический метод	0.10	-
51	547520.56	3183007.29	Геодезический метод	0.10	-
52	547519.26	3182855.99	Геодезический метод	0.10	-
53	547498.04	3182795.17	Геодезический метод	0.10	-
54	547449.56	3182735.03	Геодезический метод	0.10	-
55	547382.41	3182714.28	Геодезический метод	0.10	-
56	547258.88	3182732.27	Геодезический метод	0.10	-
57	547235.78	3182716.91	Геодезический метод	0.10	-
58	547228.69	3182712.19	Геодезический метод	0.10	-
59	547190.93	3182687.08	Геодезический метод	0.10	-
60	547105.35	3182629.21	Геодезический метод	0.10	-
61	546951.91	3182412.44	Геодезический метод	0.10	-
62	546924.50	3182341.59	Геодезический метод	0.10	-
63	546820.67	3182073.37	Геодезический метод	0.10	-
64	546823.13	3181903.13	Геодезический метод	0.10	-
65	546806.83	3181903.45	Геодезический метод	0.10	-
66	546787.39	3181902.60	Геодезический метод	0.10	-
67	546786.78	3181902.60	Геодезический метод	0.10	-
68	546452.13	3181904.58	Геодезический метод	0.10	-
69	546518.24	3182027.43	Геодезический метод	0.10	-
70	546550.79	3182084.35	Геодезический метод	0.10	-
71	546557.69	3182096.41	Геодезический метод	0.10	-
72	546589.29	3182151.66	Геодезический метод	0.10	-
73	546593.02	3182158.19	Геодезический метод	0.10	-
74	546594.68	3182161.09	Геодезический метод	0.10	-

2. Сведения о характерных точках границ объекта					
Обозначение характерных точек границ	**Координаты, м**		**Метод определения координат характерной точки**	**Средняя квадратическая погрешность положения характерной точки (Mt), м**	**Описание обозначения точки на местности (при наличии)**
	X	**Y**			
1	**2**	**3**	**4**	**5**	**6**
75	546576.59	3182284.82	Геодезический метод	0.10	-
76	546574.86	3182296.60	Геодезический метод	0.10	-
77	546573.97	3182302.71	Геодезический метод	0.10	-
78	546573.87	3182305.12	Геодезический метод	0.10	-
79	546566.98	3182476.32	Геодезический метод	0.10	-
80	546639.05	3182485.90	Геодезический метод	0.10	-
81	546644.02	3182486.56	Геодезический метод	0.10	-
82	546645.30	3182497.46	Геодезический метод	0.10	-
83	546648.66	3182526.12	Геодезический метод	0.10	-
84	546649.76	3182535.47	Геодезический метод	0.10	-
85	546664.72	3182662.94	Геодезический метод	0.10	-
86	546665.24	3182667.38	Геодезический метод	0.10	-
87	546669.22	3182671.38	Геодезический метод	0.10	-
88	546829.10	3182831.79	Геодезический метод	0.10	-
89	546833.63	3182836.33	Геодезический метод	0.10	-
90	546704.31	3182939.12	Геодезический метод	0.10	-
91	546679.79	3182970.28	Геодезический метод	0.10	-
92	546656.15	3183000.34	Геодезический метод	0.10	-
93	546615.38	3183138.36	Геодезический метод	0.10	-
94	546613.70	3183144.05	Геодезический метод	0.10	-
95	546535.50	3183408.83	Геодезический метод	0.10	-
96	546510.74	3183492.94	Геодезический метод	0.10	-
97	546472.53	3183728.43	Геодезический метод	0.10	-
98	546455.47	3183734.27	Геодезический метод	0.10	-
99	546442.11	3183733.48	Геодезический метод	0.10	-
100	546436.22	3183754.16	Геодезический метод	0.10	-

2. Сведения о характерных точках границ объекта					
Обозначение характерных точек границ	**Координаты, м**		**Метод определения координат характерной точки**	**Средняя квадратическая погрешность положения характерной точки (Mt), м**	**Описание обозначения точки на местности (при наличии)**
	X	**Y**			
1	**2**	**3**	**4**	**5**	**6**
101	546435.49	3183761.50	Геодезический метод	0.10	-
102	546426.44	3183851.83	Геодезический метод	0.10	-
103	546187.20	3183848.29	Геодезический метод	0.10	-
104	546179.00	3184287.69	Геодезический метод	0.10	-
105	545942.15	3184294.40	Геодезический метод	0.10	-
106	545920.73	3184561.12	Геодезический метод	0.10	-
107	545919.77	3184573.09	Геодезический метод	0.10	-
108	545919.59	3184576.12	Геодезический метод	0.10	-
1	545901.70	3184882.15	Геодезический метод	0.10	-
109	546728.01	3182968.10	Геодезический метод	0.10	-
110	546728.32	3182968.04	Геодезический метод	0.10	-
111	546728.39	3182968.35	Геодезический метод	0.10	-
112	546728.08	3182968.41	Геодезический метод	0.10	-
109	546728.01	3182968.10	Геодезический метод	0.10	-
113	546788.53	3182958.28	Геодезический метод	0.10	-
114	546788.84	3182958.21	Геодезический метод	0.10	-
115	546788.90	3182958.53	Геодезический метод	0.10	-
116	546788.59	3182958.60	Геодезический метод	0.10	-
113	546788.53	3182958.28	Геодезический метод	0.10	-
117	546851.28	3182947.88	Геодезический метод	0.10	-
118	546851.59	3182947.81	Геодезический метод	0.10	-
119	546851.65	3182948.12	Геодезический метод	0.10	-
120	546851.34	3182948.19	Геодезический метод	0.10	-
117	546851.28	3182947.88	Геодезический метод	0.10	-

3. Сведения о характерных точках части (частей) границы объекта

Обозначение характерных точек части границы	Координаты, м		Метод определения координат характерной точки	Средняя квадратическая погрешность положения характерной точки (Mt), м	Описание обозначения точки на местности (при наличии)
	X	Y			
1	2	3	4	5	6
-	-	-	-	-	-

Раздел 3

Сведения о местоположении измененных (уточненных) границ объекта

1. Система координат -

2. Сведения о характерных точках границ объекта

Обозначение характерных точек границ	Существующие координаты, м		Измененные (уточненные) координаты, м		Метод определения координат характерной точки	Средняя квадратическая погрешность положения характерной точки (Mt), м	Описание обозначения точки на местности (при наличии)
	X	Y	X	Y			
1	2	3	4	5	6	7	8
-	-	-	-	-	-	-	

3. Сведения о характерных точках части (частей) границы объекта

Обозначение характерных точек части границы	Существующие координаты, м		Измененные (уточненные) координаты, м		Метод определения координат характерной точки	Средняя квадратическая погрешность положения характерной точки (Mt), м	Описание обозначения точки на местности (при наличии)
	X	Y	X	Y			
1	2	3	4	5	6	7	8
-	-	-	-	-	-	-	

Текстовое описание местоположения границ населенных пунктов, территориальных зон, особо охраняемых природных территорий, зон с особыми условиями использования территорий

Прохождение границы		Описание прохождения границы
от точки	до точки	
1	2	3
-	-	-

Раздел 4

План границ объекта



Масштаб 1:8000

Условные обозначения

----------	- Линия обрезанная часть границы, сведения о которой достаточны для определения ее местоположения
•	- Характерная точка границы, сведения о которой позволяют однозначно определить ее положение на местности
1	- Обозначение новой характерной точки
:10	- Кадастровый номер земельного участка
:15716 (1)	- Обозначение контура земельного участка
----------	- Граница населенного пункта

Подпись _____

Дата "____" _____ г.

КОПИЯ ВЕРНА
КОНСУЛЬТАНТ ПО ОБЕСПЕЧЕНИЮ
ДЕЯТЕЛЬНОСТИ СОБРАНИЯ БМР

КУРБАТОВА М.В.